



**КОМИТЕТ ИМУЩЕСТВЕННЫХ ОТНОШЕНИЙ
АДМИНИСТРАЦИИ ПЕРМСКОГО МУНИЦИПАЛЬНОГО ОКРУГА**

РЕШЕНИЕ

о размещении объектов № 2891

Пермский край
Пермский округ

24.09.2024

Комитет имущественных отношений администрации Пермского муниципального округа разрешает Публичному акционерному обществу «Россети Урал» (ИНН 6671163413, ОГРН 1056604000970, почтовый адрес: 620026, г. Екатеринбург, ул. Мамина Сибиряка, д. 140)

размещение объекта «Строительство ВЛ 10 кВ, ТП 10/0,4 кВ, ВЛ 0,4 кВ с установкой ПУ для электроснабжения п. Кукуштан, Пермский район (4500091767) и Реконструкция ТП-06184 для электроснабжения п. Кукуштан, Пермский район (4500091767) (Башков А.Н.)»

на землях муниципальной собственности

на срок бессрочно

Местоположение: Пермский край, Пермский муниципальный округ, п. Кукуштан, ул. Космонавтов

Приложение: схема предполагаемых к использованию земель или части земельного участка.

Особые условия использования:

1. При установке опор электросетевого хозяйства учесть параметры ширины проезда улично-дорожной сети, во избежание сужения полосы отвода дороги. Установить опоры на расстоянии не более 2 метров от границ земельного участка.

2. Получение разрешения на производство земляных работ.

Председатель комитета



(подпись, печать)

Е.А. Демидова

Схема предполагаемых к использованию земель или части земельного участка

Объект: "Строительство ВЛ 10 кВ, ТП 10/0,4 кВ, ВЛ 0,4 кВ с установкой ПУ для электроснабжения п. Кукуштан, Пермский район (4500091767) и Реконструкция ТП-06184 для электроснабжения п. Кукуштан, Пермский район (4500091767) (Башков А.Н.)"
Местоположение: Пермский край, Пермский муниципальный округ, п. Кукуштан, ул. Космонавтов

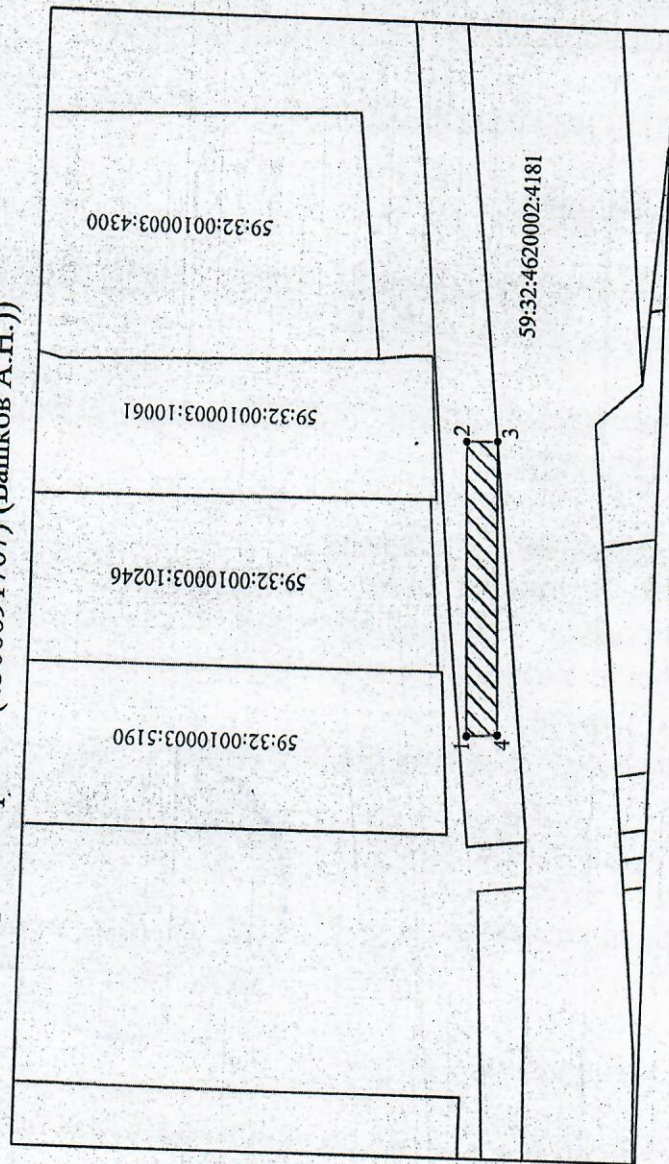
Площадь земель или части земельного участка, кв. м.: 156

Категория земель: Земли населенных пунктов

Вид разрешенного использования земельного участка:






Цель использования: Под объекты инженерного оборудования электроснабжения (Строительство ВЛ 10 кВ, ТП 10/0,4 кВ, ВЛ 0,4 кВ с установкой ПУ для электроснабжения п. Кукуштан, Пермский район (4500091767) и Реконструкция ТП-06184 для электроснабжения п. Кукуштан, Пермский район (4500091767) (Башков А.Н.))

Описание границ смежных земельных пользователей:
 - 1-4-1 - земельный участок с кадастровым номером 59:32:4620002:4181.



1:1000

Условные обозначения:

-  - предполагаемые к использованию земли;
-  - существующая часть границы, имеющиеся в ЕГРН сведения о которой достаточны для определения ее местоположения;
-  - граница кадастрового квартала;
-  - характерная точка границы испрашиваемого земельного участка;
-  - границы зон, с особыми условиями использования территории внесенные в ЕГРН;

Каталог координат характерных точек	Координаты МСК-59	
	X	Y
Обозначение характерных точек границ		
1	476403,59	2244751,76
2	476404,85	2244790,78
3	476400,82	2244790,90
4	476399,60	2244752,01
1	476403,59	2244751,76